

Bad Windsheim

B13

865

746

898

536

F 04 14

A7

1056

An81

An23

St2245

001

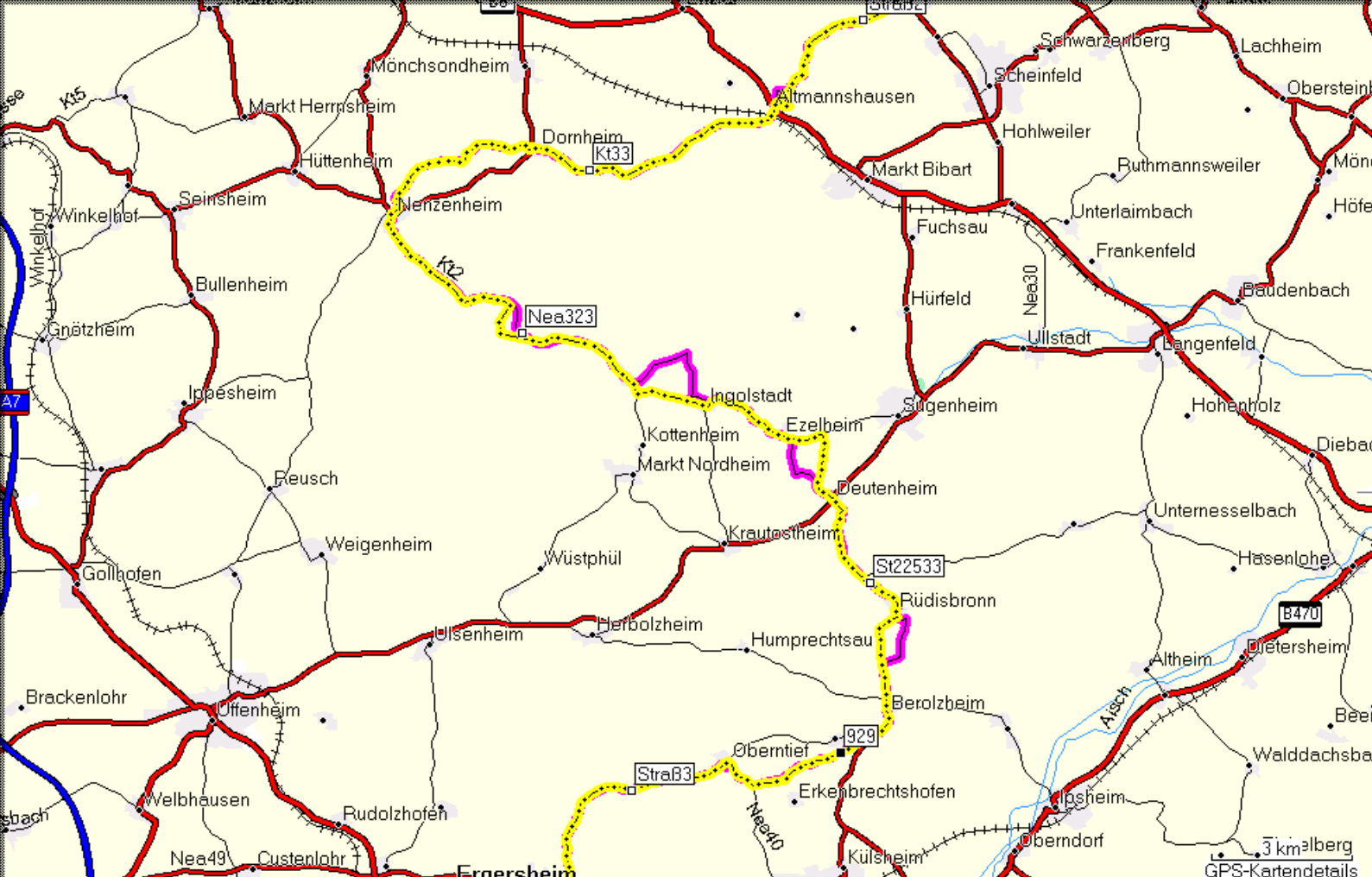
St2255

B13

St2250

3 km

GPS-Kartendetails



Track : FBI 2008 14 - Datum/Startzeit : 27.07.2008 13:40:13 - Zeitraum : 02:28:22 - Streckenlänge : 121,947 km - Durchschnittsgeschwindigkeit : 49,3 km/h

Höhenmodell

Geschwindigkeitsmodell

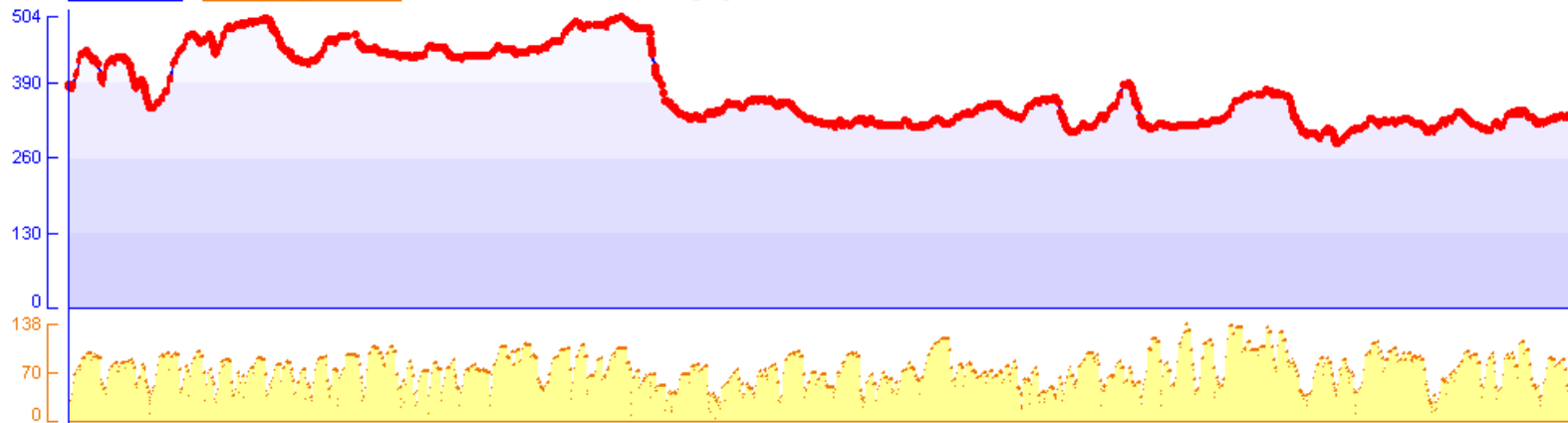
Höhe/Diff. : 386,6 m

Steigung : 0,0 %

Geschw./Schnitt : 0,0 km/h

bei/über : 0,000 km

nach/über : 00:00:00 h:m:s



Move ->



ID	Name	Datum / Startzeit	Zeitraum	Streckenlänge	Durchschnittsgeschw.
1	FBI 2008 14 anfahrt	27.07.2008 10:36:31	01:37:04	63,279 km	39,1 km/h
3	FBI 2008 14	27.07.2008 13:40:13	02:28:22	121,947 km	49,3 km/h
4	FBI 2008 14 home	27.07.2008 18:18:25	00:35:23	34,063 km	57,8 km/h

Cursorbereich im Achsenmaßstab 1 : 1 darstellen

Höhendifferenzen und andere Daten berechnen :

Wahr

Über Markierte Trackpoints

Absolut

Über alle Trackpoints

Track-Datei:

fbi 2008 14.gpx

Track:

2-FBI 2008 14

Datum/Startzeit:

27.07.2008 13:40:13

Zeitraum:

02:28:22

Streckenlänge:

121,947 km

Durchschnittsgeschw.:

49,3 km/h

Überwundene Höhen:

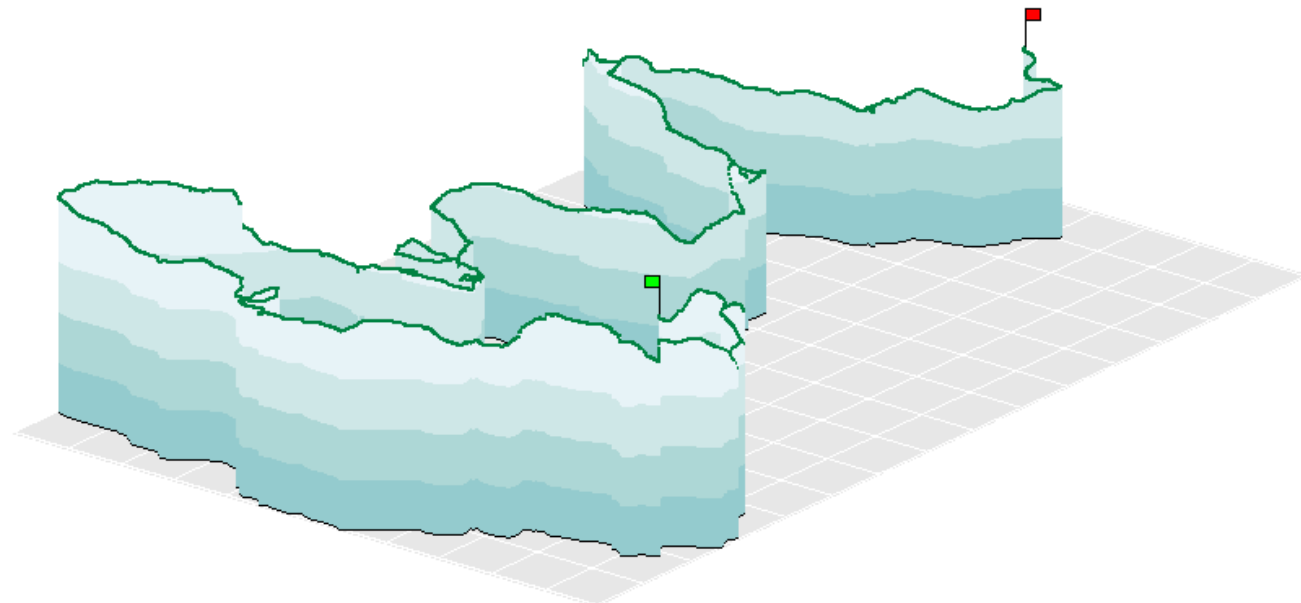
2305,7 m

Minimale Höhe:

283,7 m

Maximale Höhe:

504,3 m




0 - 130 m

130 - 260 m

260 - 390 m

390 - 504 m

Nur Grundlinie darstellen



fbi 2008 14.gpx

Tracknummer		2	-
Trackname		FBI 2008 14	-
Datum der Aufzeichnung		27.07.2008	-
Start der Aufzeichnung um		13:40:13	h:m:s
Länge der Aufzeichnung		02:28:22	h:m:s
Anzahl der Trackpoints		1121	-
Strahlänge gesamt		121,947	km
Maximale Geschwindigkeit		138,0	km/h
Geschwindigkeitsanteil (streckenbezogen)	bis 50 km/h	21,4	%
Geschwindigkeitsanteil (streckenbezogen)	bis 60 km/h	11,4	%
Geschwindigkeitsanteil (streckenbezogen)	bis 70 km/h	14,5	%
Geschwindigkeitsanteil (streckenbezogen)	bis 90 km/h	28,7	%
Geschwindigkeitsanteil (streckenbezogen)	bis 110 km/h	19,6	%
Geschwindigkeitsanteil (streckenbezogen)	größer 110 km/h	4,3	%
Geschwindigkeitsanteil (streckenbezogen)			%
Geschwindigkeitsanteil (streckenbezogen)			%
Geschwindigkeitsanteil (streckenbezogen)			%
Geschwindigkeitsanteil (streckenbezogen)			%
Geschwindigkeitsanteil (streckenbezogen)			%
Geschwindigkeitsanteil (streckenbezogen)			%
Reine Fahrzeit		02:03:27	h:m:s
Durchschnittsgeschwindigkeit ohne Pausen		59,3	km/h
Summe der Pausenzeiten (Pausen >= 5 min.)		00:24:55	h:m:s
Durchschnittsgeschwindigkeit inklusiv Pausen		49,3	km/h
Überwundene Höhenmeter +/- absolut		2305,7	m
Minimale Höhe		283,7	m
Maximale Höhe		504,3	m
Durchschnittliche Höhe (Höhenintegral)		376,8	m
<hr/>			
Überwundene Höhenmeter Bergauf (+)		1124,3	m
Mechanische Arbeit Bergauf bei 80 kg Masse		882,3	kJ
Mechanische Leistung Bergauf in 00:51:20		1031,3	kJ/h
Überwundene Höhenmeter Bergab (-)		-1181,5	m
Theor. gewonnene mechanische Leistung in 01:17:52		-714,5	kJ/h

